

CAMBIOS EN EL ALMACENAMIENTO DE NITRÓGENO Y AGUA EN EL SUELO DE UN MATORRAL DESÉRTICO TRANSFORMADO A SABANA DE BUFFEL (*Pennisetum ciliare* (L.) Link)

Changes in Nitrogen and Water Storage in the Soil of a Desert Scrub Transformed to Buffel (*Pennisetum ciliare* (L.) Link) Savanna

Hernán Celaya Michel¹, Felipe García Oliva²,
Julio C. Rodríguez³ y Alejandro E. Castellanos Villegas^{1‡}

¹ DICTUS, Universidad de Sonora. Blvd. L. D. Colosio y Reforma. 83000 Hermosillo, Sonora, México.

[‡] Autor responsable (acastell@guaymas.uson.mx)

² CIEco. Universidad Nacional Autónoma de México-Morelia. Morelia, Michoacan, México.

³ DAG, Universidad de Sonora. Km 18.5 Carretera Bahía Kino. 83000 Hermosillo, Sonora, México.

RESUMEN

El cambio de uso de suelo es uno de los principales factores de la degradación de los ecosistemas naturales, al modificar los procesos de transferencia de nitrógeno y agua reduciendo su productividad. En el presente trabajo, se describe cómo la transformación de matorrales desérticos a sabanas de zacate buffel en la región central de Sonora (RCS) afecta dichos almacenes de recursos del suelo. Para entenderlo, se seleccionaron parcelas en el matorral bajo el dosel de árboles de *Olneya tesota* (NA) y espacios abiertos sin cobertura vegetal aparente (NI), y en la sabana de buffel, bajo la misma especie de árbol (SA), inter-espacio (SI) y bajo el pasto Buffel (SB). Se analizó el nitrógeno total y las formas disponibles de este nutrimento en el suelo, así como contenido de agua en el suelo a diferentes profundidades durante cuatro años (2010 al 2013). Se encontró una pérdida anual de 12.5 kg N ha⁻¹ debido a la transformación del ecosistema natural dominado por árboles y arbustos que generan islas de fertilidad e inter-espacios, a una sabana dominada por buffel e inter-espacios a sabana. La humedad del suelo indica que en la parte superficial del suelo, los espacios abiertos tienen más humedad, pero en la parte profunda de 150 a 200 cm la cubierta vegetal de los árboles y buffel almacenan más agua. Los resultados sugieren que el cambio de matorrales a sabanas de buffel ha disminuido los reservorios de nitrógeno y agua, e impactado las propiedades físicas del suelo, la fertilidad, y los reservorios hídricos del suelo. El estudio sugiere que los cambios espaciales y temporales en nitrógeno y agua en el suelo repercutirán

de manera importante en el balance hidrológico y funcionamiento del ecosistema transformado.

Palabras clave: zonas áridas, profundidad de agua en el suelo, nitrógeno del suelo, degradación, cambio uso del terreno.

SUMMARY

Land use change is one of the main factors of natural ecosystem degradation, affecting nitrogen and water transfer between patches and reducing their productivity. This paper describes how conversion of desert scrub to savanna in central Sonora (RCS) has affected nitrogen and water pools and availability in the soil. Five sampling patches were chosen for each habitat: under the canopy of *Olneya tesota* trees (NA) and in the intercanopy bare soil (NI) in the desert scrub. Similarly in the buffel grass savanna under the canopy of the same tree species (SA), in bare soil (SI) and under Buffel grass (SB). We analyzed total and available near-surface soil nitrogen and soil water content at different depths during three years (2010 to 2013). We estimated an annual loss of 12.5 kg N ha⁻¹ due to transformation of the natural scrub ecosystem, where trees and shrubs that serve as fertility islands were dominant, to buffel grass savanna. Soil water content in the topsoil was higher in the bare soil than in other habitats, but habitats with vegetation cover had higher water content than bare soil at 150-200 cm soil depth. Our results suggest that the desert scrub to savanna transformation has led to temporal and spatial decline of soil nitrogen and water. This change has affected the

nitrogen and water pools, as well as the soil physical properties, soil fertility and water pools leading to an impact on hydrological budget and function of the transformed ecosystem.

Index words: *arid lands, soil water profile, soil nitrogen, desertification, land use change.*

INTRODUCCIÓN

El cambio de uso de suelo es uno de los principales factores de la degradación de los ecosistemas naturales, su impacto ha sido reportado a nivel global (MEA, 2005). Esta degradación reduce la productividad actual e inclusive puede afectar a la producción potencial de los ecosistemas, debido principalmente a que disminuye la disponibilidad del agua y nutrientes del suelo (Dregne, 1983; UNCCD, 1994). A pesar de que los procesos relacionados con la disponibilidad del agua y los nutrientes se afectan a nivel de parcela, la suma de estos efectos en diferentes parcelas repercute a escalas de paisaje y regionales (Peters y Havstad, 2006).

Las zonas áridas y semiáridas a nivel mundial son muy extensas y se caracterizan por tener una baja disponibilidad de recursos, lo cual ha restringido las actividades agrícolas, por lo que su principal uso han sido las actividades ganaderas (Asner *et al.*, 2004). Dicho pastoreo puede actuar como fuerza selectiva en las comunidades vegetales, modificando su diversidad funcional y la dinámica de los recursos (Díaz *et al.*, 2007). Dado que esta actividad se ha desarrollado de manera extensiva por siglos en el Desierto Sonorense esto ha afectado la productividad y funcionamiento de los ecosistemas (Bryant *et al.*, 1990; Camou, 1990 y 1998; Castellanos *et al.*, 2010).

En las zonas áridas es conocida la importancia de las especies arbóreas como formadoras de islas de fertilidad, en particular las de la familia de las leguminosas (García-Moya y McKell, 1970; Perroni-Ventura *et al.*, 2010) y de recursos (Reynolds *et al.*, 1999) o sirviendo como plantas nodrizas para otras especies vegetales (McAuliffe, 1984; Valiente-Banuet y Ezcurra, 1991; Suzán *et al.*, 1996). Por ejemplo, bajo el dosel de estas especies se ha encontrado que se reducen las condiciones climáticas extremas características de los ecosistemas desérticos, así como se incrementa la concentración de los nutrientes del suelo, principalmente el nitrógeno (García-Moya y

McKell, 1970; Schlesinger *et al.*, 1996; Vitousek *et al.*, 1997; Whitford, 2002; Stubbs y Pyke, 2005; Celaya y Castellanos, 2011). En cambio, las condiciones microclimáticas y la disponibilidad de nutrientes parecen ser menos benignas en las áreas sin vegetación (interespacios), las cuales son comunes en este tipo de ecosistemas (Baldocchi y Kiang, 2004; Celaya y Castellanos, 2011).

La introducción directa (por desmontes y siembra) e indirecta (por invasión) de especies de rápido crecimiento se ha incrementado en algunas regiones áridas y semiáridas de Norteamérica (Asner *et al.*, 2004). Especies de rápido crecimiento como algunos pastos exóticos (Williams y Baruch, 2000), modifican el funcionamiento del ecosistema, a través de cambios en la productividad, la entrada de materia orgánica, o cambios en los reservorios de recursos como agua y nutrientes (Ehrenfeld *et al.*, 2005).

A pesar de que la disponibilidad del agua es el principal controlador del funcionamiento de los ecosistemas áridos (Noy-Meir, 1973), existen pocos trabajos que han estudiado aspectos ecohidrológicos y en particular de su dinámica en el perfil del suelo (Loik *et al.*, 2004; Wilcox y Thurow, 2006) de manera comparativa, para tratar de entender los cambios debidos a la transformación de los matorrales a sabanas. En algunos casos de modificaciones de matorrales a pastizales o de pastizales nativos a exóticos en zonas áridas de Norteamérica, como la invasión del pasto africano *Eragrostis lehmanniana* Nees, se han estudiado sus cambios ecohidrológicos superficiales (Scott *et al.*, 2010), sin embargo para otros no menos importantes como *Pennisetum ciliare* (L.) Link (zacate buffel) (AngelL y McClaran, 2001; Castellanos *et al.*, 2002; Castellanos *et al.*, 2010; Abella *et al.*, 2012), poco se conoce aún. En el caso de los estudios sobre buffel se han enfocado más en su impacto sobre la biodiversidad y regeneración de grupos particulares de plantas (Saucedo-Monarque *et al.*, 1997; Morales-Romero *et al.*, 2012) y escasamente a las modificaciones que pudieran existir en los almacenes de recursos como el agua y nitrógeno en el suelo (Castellanos *et al.*, 2010). Dado el vacío de información que existe sobre los ecosistemas áridos modificados de matorrales a sabanas exóticas, algunos autores manifiestan la necesidad imperiosa de estudios empíricos al respecto (Wilcox *et al.*, 2012).

El presente estudio es una primera aproximación que documenta cómo la transformación de matorrales

semiáridos a sabanas de zacate buffel, afecta la cantidad y disponibilidad de agua y nitrógeno en el suelo. Este estudio compara las dinámicas y los cambios en los almacenes y flujos de agua y nitrógeno en el suelo de diferentes tipos de parcelas entre la vegetación natural y una sabana de buffel adyacente, establecida hace 25 años, ambas sujetas a pastoreo moderado por ganado vacuno.

MATERIALES Y METODOS

Área de Estudio

El área de estudio se ubica en el municipio de La Colorada, en el límite sureste del Desierto Sonorense, dentro de la Región Central de Sonora (RCS) y se localiza en las coordenadas 28 44' 45" N y 110 30' 33" O. El clima es seco cálido, la temperatura media anual es 20.6 °C, las temperaturas máximas se registran en junio (45 °C) y las mínimas en febrero (2 °C). La precipitación media anual es de 340 mm, con lluvias principalmente durante el monzón de verano (entre julio y agosto) y con una evapotranspiración potencial anual de 2360 mm; por lo que existe un déficit de agua durante la mayor parte del año (CONAGUA, 2005).

Los suelos en el sitio se clasifican como Regosol calcárico y Feozem háplicos (INEGI, 1995). La vegetación natural predominante es matorral subtropical (INEGI, 1988), transformada en algunos sitios a sabanas con buffel (*Pennisetum ciliare* (L.) Link). Aunque el pastoreo sobre la vegetación natural se ha realizado durante varios siglos en la región (Camou, 1998), la transformación a sabanas es más reciente y obedece a modelos productivos de exportación (Camou, 1998, Bravo *et al.*, 2010). La sabana de buffel bajo estudio fue establecida hace 25 años, mediante un desmonte selectivo con maquinaria y manteniendo algunos árboles de leguminosas dominantes en pie. Tanto la vegetación natural, como la sabana de buffel se encuentran separadas en potreros, lo que ha permitido un pastoreo rotacional por bovinos, con períodos de utilización y de descanso de la vegetación, evitando la sobrecarga y sobrepastoreo en ambas. Para el presente trabajo se seleccionaron dos sitios, uno con matorral subtropical natural y otro transformado a sabana de buffel, los cuales tienen una superficie de al menos 400 ha cada uno. El muestreo se realizó a un kilómetro de distancia entre los sitios, por lo cual comparten el mismo clima, substrato geológico y tipo de suelo.

Caracterización de la Vegetación

La cobertura de la vegetación se caracterizó para establecer la proporción de parcelas dominadas por árboles, arbustos, buffel e inter-espacios, para lo cual se utilizó el método de intercepción por línea de Canfield (1941). En cada uno de los sitios, se realizaron 20 líneas al azar, de 50 m de longitud cada una. En cada una de las líneas se identificó cada individuo y se midió la distancia que interceptaba sobre la línea, así como la proporción de espacios abiertos. Las especies vegetales encontradas fueron agrupadas según su tipo funcional sensu Díaz y Cabido (1997), como árboles, arbustos, efímeras, diferenciándose al buffel como forma única. La cobertura por cada tipo funcional se obtuvo como porcentaje utilizando la siguiente ecuación:

$$C = \left\{ \frac{\text{Suma de la distancia interceptada por tipo funcional}}{\text{Longitud de la línea del transecto}} \right\} * 100$$

Parcelas de la Vegetación

Olneya tesota A. Gray, es la especie más comúnmente conservada intacta durante los desmontes para establecer las sabanas de buffel. Además de ser una especie con amplia distribución en el Desierto Sonorense, forma islas de fertilidad y de recursos, generalmente asociada con otras especies de arbustos y herbáceas, formando un solo dosel (Suzán *et al.*, 1996). En cada uno de los sitios, se seleccionaron dos tipos de parcelas similares: islas de recursos establecidas bajo el dosel de árboles de *Olneya tesota* (A) e inter-espacios abiertos sin cobertura vegetal aparente (I). El objetivo de escoger dos diferentes tipos de parcelas fue tener una mejor representación de la heterogeneidad espacial que se ha reportado en zonas áridas (García-Moya y McKell, 1970; Schlesinger *et al.*, 1996; Kieft *et al.*, 1998; Ewing *et al.*, 2007; Wang *et al.*, 2009; Celaya y Castellanos, 2011).

Para el estudio se seleccionaron parcelas de islas de recursos bajo árboles adultos similares en altura (3.5 m) y cobertura (3.5-4.5 m diámetro) tanto en el sitio natural (en adelante NA), como en el transformado a sabana de buffel (SA). Los espacios abiertos se encontraban rodeados por árboles y arbustos en el matorral natural (NI) y por buffel en la sabana (SI). Se establecieron cinco repeticiones para cada tipo de parcelas: NA y NI en la vegetación natural y SA, SI en la sabana, además de otra bajo la cubierta del pasto Buffel (SB).

Cada repetición representó un bloque, pues en cada una se eligió una isla de recursos bajo un árbol de *O. tesota* (A) con base en su cobertura y altura, y se buscó un inter-espacio (I), de tal manera que ambas parcelas se encontraran lo más cercanas posible, esto con el fin de entender mejor cómo se complementan e integran ambas para el funcionamiento de la cubierta vegetal en las zonas áridas. Se ha propuesto que los interespacios desnudos en las zonas áridas son resultado de la utilización del agua por las raíces de los árboles vecinos, formando así una unidad funcional (Ferrante, 2014). El mismo procedimiento se utilizó para establecer las parcelas a muestrear en la sabana de buffel, utilizando árboles de características similares a los de la vegetación natural. Además de establecer ambas parcelas en la sabana, se buscó el conjunto de individuos de buffel (B) más cercanos al mismo árbol, de tal forma que los tres tipos de parcelas estuvieron a menos de 2 metros del perímetro del dosel. Las repeticiones para cada árbol y el conjunto de parcelas asociadas, se efectuó en individuos lejanos entre sí, asegurando su independencia entre ellos. Los muestreos fueron efectuados en la parte media de la cubierta del dosel (árboles y buffel) y de la porción desnuda en el inter-espacio. La instrumentación y mediciones se efectuaron en la porción sur-este del dosel, mientras que para la obtención de muestras de suelo para análisis en el laboratorio se utilizaron submuestras provenientes de los diferentes puntos cardinales bajo el dosel.

Caracterización del Suelo

Para la caracterización física y química del suelo, se tomaron muestras de los primeros diez centímetros de profundidad con un nucleador de cinco centímetros de diámetro (AMS Inc., Idaho, USA) retirando previamente el mantillo del suelo. Se utilizó una muestra compuesta de cinco puntos de muestreo para cada una de las parcelas mencionadas. A las muestras del suelo se le realizaron análisis de textura por el método del hidrómetro de Bouyoucos, porcentaje de saturación de agua del suelo y pH activo, para lo cual se utilizó una solución 1:5 p/v de suelo en agua deionizada (suelo previamente tamizado en malla menor a 2 mm) y se leyó con un potenciómetro calibrado con buffer pH 7 y 4 (Hanna Instruments, modelo pH 209). Las mismas muestras se analizaron para conductividad eléctrica (Orion modelo 162), materia orgánica con el método de Walkley y Black (1934) y fósforo disponible con

el método Bray P-1 (Bray y Kurtz, 1945).

La densidad aparente del suelo se determinó con nucleadores metálicos de 7 cm de diámetro y recuperando la muestra sin perturbar. La muestra fue secada en un horno ventilado a 80 °C durante 48 h, equilibradas en un desecador y posteriormente pesada. La densidad aparente fue calculada con base en la siguiente ecuación:

$$(\rho) = \text{peso seco} / \text{volumen del recipiente metálico}$$

donde el volumen se calculó con base en sus dimensiones ($\pi r^2 \cdot h$).

La humedad volumétrica a capacidad de campo se midió a 0.3 atmósferas, utilizando el método de platos de presión (Richards, 1948, 1961).

Nitrógeno en el Suelo

En cada punto de muestreo, se obtuvo una muestra única de suelo de los primeros 10 cm de profundidad para la determinación de nitrógeno total y disponible en el suelo, retirando previamente el mantillo y utilizando un nucleador de 5 cm de diámetro. Para cada una de las parcelas, se establecieron cinco repeticiones, dando un total de diez puntos de muestreo en la vegetación natural (NA y NI) y quince en la sabana (SA, SI, SB). Las muestras de suelo se obtuvieron mensualmente de junio de 2009 a marzo de 2010. Las muestras fueron tamizadas con una malla de 2 mm y se almacenaron a 4 °C y en obscuridad previo a los análisis del laboratorio. Para expresar la concentración de los nutrientes en relación al peso seco del suelo, a una alícuota de la muestra se le determinó el porcentaje de humedad gravimétrica en el laboratorio.

Se cuantificó el nitrógeno disponible tanto en forma de amonio (NH_4^+), como de nitrato (NO_3^-) de muestras frescas del suelo. Para ello, se realizó una extracción con KCl 2N, los extractos fueron filtrados en papel Whatman # 1 y leídos por colorimetría utilizando el método de fenol-hipoclorito (Robertson *et al.*, 1999) en un Auto-Analizador Bran-Luebbe III (Norderstedt, Alemania) en el Laboratorio de Biogeoquímica de Suelos del Centro de Investigaciones en Ecosistemas de la UNAM.

El nitrógeno total del suelo se analizó solo para las muestras del mes de agosto. Las muestras fueron digeridas con H_2SO_4 y una mezcla digestora con K_2SO_4 y CuSO_4 a 160 °C por una hora y a 290 °C por tres

horas. Posteriormente, se analizaron con el método micro-Kjeldahl con un Analizador Rápido de Fluidos (Alpkem, RFA-300) a 640 nm (Alpkem, 1990, 1994). Estos análisis fueron realizados en el Laboratorio de Ecofisiología Vegetal del DICTUS, Universidad de Sonora. Con el fin de comparar los datos con estudios similares que presentan los datos en contenidos (kg por hectárea; Dalal *et al.*, 2005a y b), la concentración de N en el suelo se multiplicó por la cantidad de suelo por superficie, utilizando la densidad aparente del suelo de NA para todos los casos, bajo el concepto de masa de suelo equivalente (Ellert y Bettany, 1995).

Perfil Vertical de la Humedad Volumétrica del Suelo

El contenido de humedad volumétrica en el suelo se midió a diferentes profundidades, para lo cual se instalaron 10 tubos de acceso permanente (dos para cada una de las parcelas estudiadas), que fueron monitorizados con una periodicidad mensual. La humedad del suelo se midió con un sensor TRIME-FM y una sonda IMKO-T3 (IMKO, Ettlingen, Germany). La sonda efectúa la medición de la constante dieléctrica aparente del suelo, a frecuencias de 0.5 a 1 GHz, que es cuando el campo electromagnético emitido por la sonda detecta el mayor número de dipolos del agua alineados y constantes, al tiempo que la porción imaginaria de la constante dieléctrica es mínima (Topp *et al.*, 1980; Jones *et al.*, 2002). En cada muestreo se midió el contenido volumétrico de agua para cada 0.10 m hasta una profundidad máxima de 2 m. Posteriormente, las lecturas se transformaron a litros por metro cuadrado multiplicando la relación en volumen por el espesor de la capa de suelo (0.1 m) para pasar de una relación volumétrica ($\text{m}^3 \text{m}^{-3}$), a volumen de agua por unidad de superficie ($\text{m}^3 \text{m}^{-2}$). Finalmente, el volumen registrado se expresó en litros para obtener litros m^{-2} , lo cual equivale a milímetros de agua (mm), y se acumuló el contenido de agua para los primeros 0.20, 0.40 y 0.80 m de profundidad.

Análisis Estadísticos

La información entre sitios (natural o sabana de buffel), parcelas (NA, NI, SA, SI y SB) de las variables obtenidas en los muestreos, se contrastaron mediante análisis de varianzas. Para analizar los cambios en el tiempo y entre sitios se realizó un Análisis de Varianza

de Medidas Repetidas, donde se considera a las parcelas, a las estaciones del año y su interacción. Para el análisis estacional, las variables se agruparon trimestralmente en invierno (enero, febrero y marzo), primavera (abril, mayo y junio), verano (julio, agosto y septiembre) y otoño (octubre, noviembre y diciembre). Previo al análisis, los datos fueron sometidos a una prueba de Cochran de homogeneidad de varianzas y en caso de que no se ajustaran se transformaron a logaritmo natural, pero los valores se reportan sin esta transformación. La prueba a posteriori utilizada fue Tukey y solo en el caso de nitrógeno inorgánico (amonio y nitrato) se utilizó Fisher cuando las diferencias eran poco significativas. En todos los casos se estableció una significancia estadística menor o igual al 5%. Los análisis estadísticos se llevaron a cabo con los programas JMP versión 10 (SAS Institute, 2000) y Statistica 7.0 (Statsoft, 2000).

RESULTADOS Y DISCUSIÓN

Efectos de la Transformación en la Estructura de la Vegetación

En el sitio natural sin transformar 42% de la cobertura del matorral estuvo ocupada por árboles y arbustos y 58% restante correspondió a los espacios abiertos sin vegetación aparente y solo ocasionalmente con algunas hierbas (Figura 1). En la sabana predominó la cubierta de buffel con 55%, mientras que 43% fueron espacios abiertos y solo 2% se encontró cubierto por árboles y arbustos. En la sabana, los árboles son remanentes, como resultado de que se dejaron en pie al desmontarse el sitio y solo algunos arbustos se han establecido posteriormente. La disminución en la proporción de ciertos tipos funcionales con el cambio de uso de suelo, como el de las especies arbóreas con capacidad de fijación de nitrógeno, como es el caso de algunas especies de leguminosas, contribuye al cambio en algunas características del suelo (Cuadro 1), y reduce la presencia de islas de fertilidad y de recursos.

A pesar de que la superficie vegetal fue transformada hace más de 25 años y, dado que se asumen características de gran invasibilidad del buffel, sería de esperarse una superficie cubierta casi en su totalidad por buffel; sin embargo, esta fue de solo 55%. Es posible que incluso la cobertura de buffel vaya disminuyendo y, aunque no se conocen en definitiva las causas de dicha disminución, puede ser una combinación de presencia de enfermedades

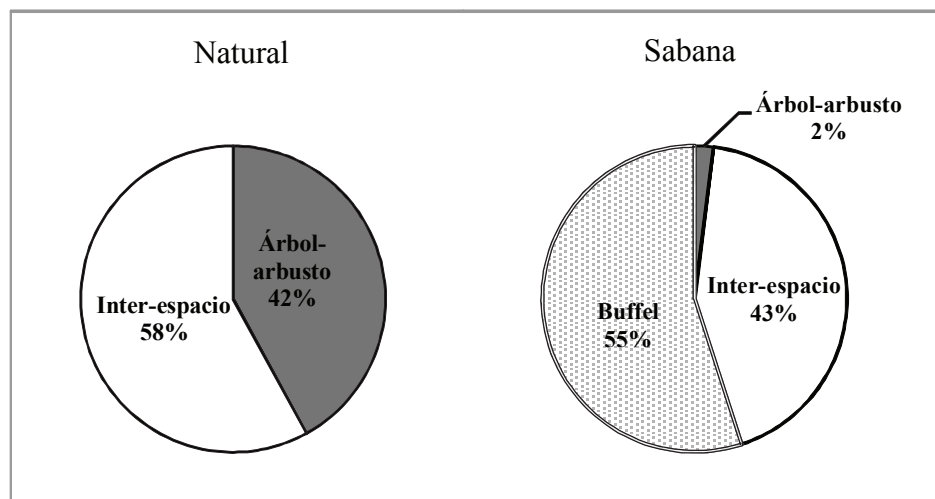


Figura 1. Porcentaje de cobertura por tipo de parcelas de estudio de vegetación natural y sabana de buffel en la región central de Sonora.

(PATROCIPES, 1995), deficiencia en la germinación y establecimiento durante la siembra (Castellanos *et al.*, 2002), mortalidad de plantas adultas o escaso o nulo reclutamiento de nuevos individuos (Ibarra-Flores *et al.*, 2004).

Efectos de la Transformación sobre las Características del Suelo

En el Cuadro 1 se presentan las principales características de los suelos superficiales (10 cm). Los suelos bajo los árboles (NA y SA) tuvieron las mayores concentraciones de materia orgánica, seguidos por el suelo del buffel (SB); mientras que

Cuadro 1. Características del suelo (0-10 cm) bajo parcelas de estudio de vegetación natural (NA: árbol, NI: inter-espacio) y sabana de buffel (SA: árbol, SI: inter-espacio y SB: buffel) en la región central de Sonora.

Textura	NA	NI	SA	SI	SB
	Arena francosa				
Arena (%)	83.30	84.30	79.30	87.30	84.30
Limo (%)	10.00	8.00	12.00	7.00	9.00
Arcilla (%)	6.70	7.70	8.70	5.70	6.70
Saturación (%)	26.67	21.00	26.33	21.67	20.00
pH	7.42	6.43	7.04	5.76	0.06
C.E.	0.97	0.20	0.63	0.26	0.33
M.O. (%)	2.59	0.62	1.59	0.68	1.02
P (mg kg ⁻¹)	67.83	18.24	48.16	21.35	28.91

C.E. = conductividad eléctrica; M.O. = materia orgánica; P = fósforo.

los valores más bajos se registraron en los suelos de los espacios abiertos (NI y SI; Cuadro 1). Igualmente, los suelos bajo árboles mostraron mayor capacidad de retención de agua que aquellos bajo buffel y espacios abiertos (Cuadro 2). En contraste, los suelos debajo de los árboles tuvieron la menor densidad aparente, siendo mayor en los espacios abiertos ($P \leq 0.0001$; Cuadro 2).

El cambio de cubierta vegetal y su manejo ganadero parecen influenciar aspectos microclimáticos como la temperatura máxima del suelo, la cual fue mayor en NA que en SB en otoño, y que SA en verano, otoño e invierno (Cuadro 2), coincidiendo con las estaciones de mayor crecimiento y acumulación de biomasa del zacate buffel; no obstante, en la etapa de primavera no hubo diferencias estadísticas, que es cuando el pastoreo ya logró remover la biomasa acumulada en las parcelas.

Tal vez una determinante de la baja cobertura en la sabana de buffel esté relacionada con la densidad aparente del suelo (ρ), debido a su compactación por el ganado (Lull, 1959). Una menor densidad aparente facilita la circulación de agua y aire en el suelo (Packer, 1953; Rauzi y Hanson, 1966). En los sitios de estudio, la mayor compactación ocurrió en los inter-espacios (Cuadro 2), probablemente relacionada con el pisoteo del ganado y la disminución del contenido de materia orgánica del suelo (Cuadro 1), ambos factores fuertemente relacionados entre sí (Lull, 1959). En sabanas de buffel de Australia, Dalal *et al.* (2005a), registraron mayor compactación en los primeros 20 cm del suelo en comparación con el matorral natural adyacente. En este estudio, el suelo con buffel (SB) presentó densidades aparentes (ρ) intermedias respecto a las del suelo del

Cuadro 2. Medias ± desviación estándar de algunas propiedades físicas y químicas del suelo (0-10 cm) en parcelas de vegetación natural (NA: árbol, NI: inter-espacio) y sabana de buffel (SA: árbol, SI: inter-espacio, SB: buffel) en la región central de Sonora.

Temperatura máxima	NA	NI	SA	SI	SB	F	p
Invierno (%)	41.42 ± 7.31a	36.39 ± 10.85ab	33.57 ± 7.88ab	34.78 ± 8.63ab	27.85 ± 5.59b	3.69	0.014
Primavera (%)	51.97 ± 4.42a	53.16 ± 7.70a	46.37 ± 4.90a	51.94 ± 9.42a	47.86 ± 6.57a	2.22	0.083
Verano (%)	51.30 ± 5.00ab	51.08 ± 8.26ab	38.72 ± 6.68c	43.67 ± 7.21bc	53.61 ± 6.19a	8.50	0.000
Otoño (%)	41.52 ± 7.85a	31.99 ± 10.64ab	31.23 ± 7.29b	38.52 ± 6.67ab	29.60 ± 7.11b	3.64	0.014
Densidad aparente (g cm ⁻³)	0.97 ± 0.03c	1.30 ± 0.02a	0.99 ± 0.07c	1.37 ± 0.04a	1.16 ± 0.01b	32.91	0.000
Capacidad de campo (mm)	13.20 ± 0.601a	7.08 ± 0.131c	11.49 ± 0.300b	7.57 ± 0.219c	7.75 ± 0.104c	239.21	0.000
Nitrógeno total (%)	0.33 ± 0.05a	0.19 ± 0.01b	0.31 ± 0.02a	0.20 ± 0.01b	0.22 ± 0.03b	23.36	0.000
Amonio (µg NH ₄ ⁺ g suelo ⁻¹)	3.23 ± 6.35ab	1.59 ± 2.70b	2.67 ± 4.40ab	2.27 ± 4.69b	5.96 ± 10.21a	3.23	0.013
Nitrato (µg NH ₃ - g suelo ⁻¹)	10.09 ± 7.07a	2.15 ± 1.17c	5.43 ± 3.90b	2.72 ± 2.18c	3.08 ± 3.13a	29.21	0.000

Valores seguidos horizontalmente por letras diferentes indican que las medias son significativamente diferentes con la prueba de Tukey ($P < 0.05$).

inter-espacio (SI) y bajo el dosel del árbol (SA).

Con el cambio en la estructura de la vegetación natural a sabana de buffel (Figura 1), hay un incremento del 98% en la superficie del suelo susceptible al pisoteo por el ganado (Figura 1), lo que aunado a una mayor δ y menor contenido de materia orgánica, resultaría en mayores pérdidas de los reservorios orgánicos del suelo.

Cambios del Nitrógeno en el Suelo

El suelo bajo los árboles en ambos sitios presentaron mayores concentraciones de nitrógeno total que los suelos en los espacios abiertos y debajo del pasto buffel (Cuadro 2). En el caso de la concentración de amonio las parcelas fueron diferentes entre ellas, siendo mayor en el suelo bajo buffel y árboles que ambos espacios abiertos (Cuadro 2), y se encontraron diferencias entre estaciones (Figura 2a). Las muestras de primavera tuvieron mayor concentración que las muestras de las otras estaciones (Figura 2a). En contraste, la interacción entre la parcela y la estación fue significativa en la concentración de nitrato. En invierno, la mayor concentración de nitrato ocurrió en NA del matorral subtropical, mientras que en primavera, NA y SA de ambos sitios presentaron mayor concentración que las otras parcelas, mientras que las diferencias entre todas ellas se perdieron en las otras dos estaciones (verano y otoño; Figura 2b). Por otro lado, solo NA y SB presentaron diferencias estacionales en la concentración de nitratos. En el suelo de NA, los valores más altos y más bajos fueron para el invierno y el verano, respectivamente; mientras que

la menor concentración en SB fue durante la primavera (Figura 2b).

Los mayores almacenes de nitrógeno total se registraron en el suelo de islas de recursos (NA y SA), de buffel y de espacios abiertos, respectivamente (Cuadro 2). La mayor concentración de nitrógeno bajo el dosel de arbóreas de zonas áridas resulta en islas de fertilidad (García-Moya y McKell, 1970; Perroni-Ventura *et al.*, 2010), como fue el caso en la parcela bajo *O. tesota* en este estudio. Dada la presencia de los mayores almacenes de nitrógeno total en las islas de fertilidad, su eliminación o reemplazo en la sabana de buffel, podría representar una disminución importante en el reservorio de este nutriente y estar ligada a procesos de pérdida del potencial productivo y degradación en la sabana. Utilizando el contenido de nitrógeno total por parcela en las islas de recursos y la proporción de su cobertura (Cuadro 2, Figura 1), se estimó que su reservorio en los primeros 10 cm del suelo de la vegetación natural es de 2420 kg de N ha⁻¹ contra 2108 de la sabana, con una diferencia de 312 kg N ha⁻¹ o pérdida anual de 12.5 kg N ha⁻¹ debido a la transformación de la vegetación. También Dalal *et al.* (2005b) reportaron una disminución de 10 kg N ha⁻¹ año⁻¹ con la transformación de matorrales australianos dominados por leguminosas a sabanas de buffel. Otros estudios reportan pérdidas de entre 9 y 40 kg N ha⁻¹ debido a la pérdida de especies con fijación de N (Geesing *et al.*, 2000; Hughes *et al.*, 2006).

Tal reducción en los reservorios de nitrógeno indica un proceso de degradación del suelo (Gallardo y Schlesinger, 1992; Anser *et al.*, 2004) que puede estar afectando el nitrógeno disponible. Igualmente pueden

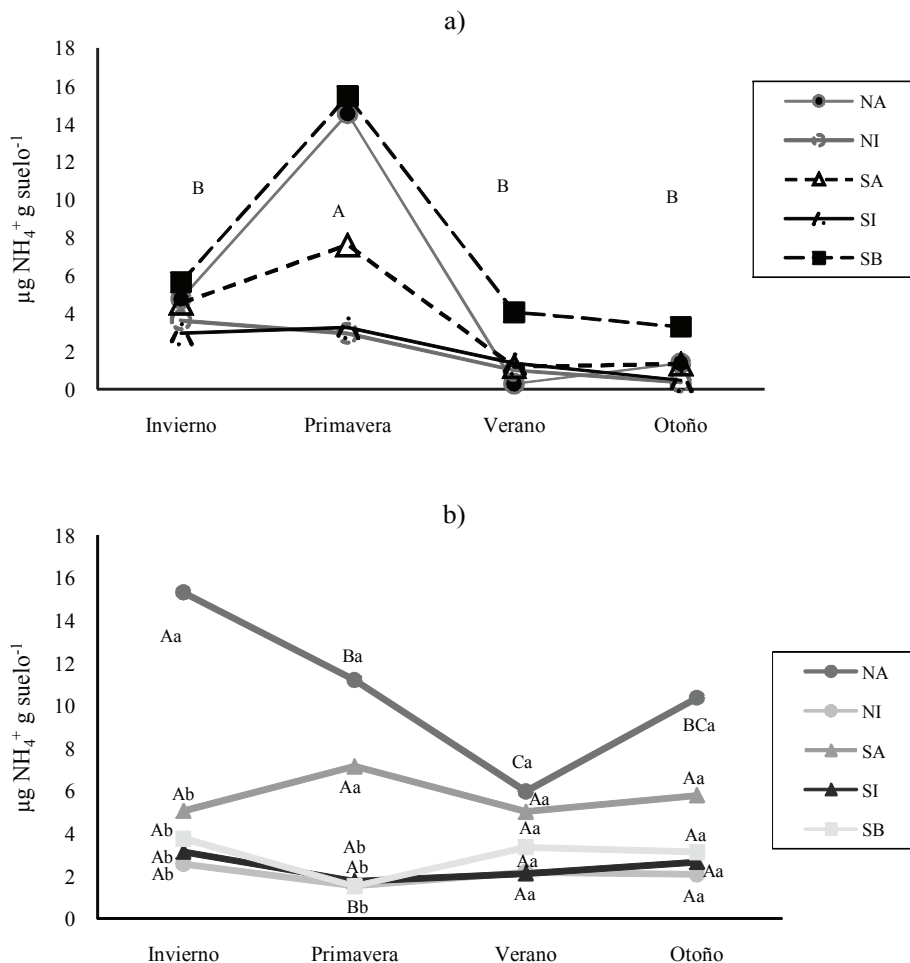


Figura 2. Concentración estacional de amonio (a) y nitrato (b) en parcelas del suelo de vegetación natural (NA: árbol, NI: inter-espacio) y sabana (SA: árbol, SI: inter-espacio y SB: buffel). Letras mayúsculas diferentes horizontalmente (A, B y C) indican diferencia significativa para cada parcela; letras minúsculas (a, b, c) indican diferencia entre parches con la prueba de Fisher ($P < 0.05$; NH_4^+ estación * habitat: F: 4.17, $p = 0.002$; NO_3^- estación: F: 181; $P < 0.0001$).

existir otras pérdidas adicionales aún no cuantificadas en la transformación de la vegetación, debido al incremento de emisiones de óxidos de nitrógeno en excretas y orina por el pastoreo de rumiantes (Bouwman *et al.*, 1997; Yamulki *et al.*, 1998), lo que al sumarse pueden contribuir al empobrecimiento de nitrógeno y la baja fertilidad del suelo en las sabanas de buffel (Castellanos *et al.*, 2002).

Durante la primavera, en gran medida la época más seca en el área de estudio, la acumulación de amonio estaría indicando precisamente una baja demanda por parte de las plantas, mientras que la actividad microbiana heterotrófica en el suelo continúa. En otros ecosistemas áridos y semiáridos, Austin *et al.* (2004) asumen dinámicas similares dada la presencia de

pulsos de precipitación como controladores principales de la humedad, y cuando las temperaturas son más favorables para la actividad biológica.

Los reservorios de nitrato fueron menores en parcelas con cubierta vegetal en la sabana y en particular bajo los individuos de buffel, lo que pudiera estar relacionado con una menor velocidad de nitrificación, mayor pérdida de nitrato o su mayor utilización en la sabana posiblemente influido por la presencia de buffel. Un incremento en la cobertura de buffel bajo el dosel de especies formadoras de islas de fertilidad como el mezquite (*Prosopis velutina* Woot) y palo fierro (*O. tesota*) es común en parcelas en que el buffel aumenta su presencia. Lo anterior se podría relacionarse con los resultados este estudio, en

el que los árboles en el sitio natural presentan mayor enriquecimiento del suelo en MOS, N total, amonio y nitrato; por lo que al convertir estos sitios a sabana conlleva a largo plazo a la pérdida de los reservorios de nitrógeno. La reducción de MOS, N total y N disponible entre NA y SB, representan cambios importantes en los ciclos biogeoquímicos al transformarse los ecosistemas áridos a sabanas de buffel.

Cambios en la Cantidad de Agua en el Suelo

La cantidad de agua en el perfil del suelo, integrada a tres diferentes profundidades (20, 40, 80 cm), presenta valores más altos en los suelos de los inter-espacios (SI y NI; Cuadro 3). En los primeros 40 cm del suelo, el SI tuvo mayor contenido de agua que el SA ($P < 0.05$). En el perfil de 80 cm de profundidad, los espacios abiertos en el sitio natural (NI) presentaron mayor contenido de agua en primavera y verano ($P < 0.05$) que el mismo tipo de parcelas en la sabana (SI). El contenido de agua bajo el buffel (SB) y el dosel de árboles en la sabana (SA) fueron aún menores a esa profundidad en la primavera, sugiriendo una mayor extracción de agua a esas profundidades bajo las cubiertas vegetales de la sabana.

Los datos de los contenidos de agua en el suelo a diferentes profundidades durante los cuatro años

de muestreo (2010-2013) se especifican en la Figura 3. En todas las parcelas, la humedad de suelo respondió positivamente a los pulsos de precipitación, principalmente en las capas más superficiales (10 y 50 cm). En la vegetación natural, los mayores contenidos de agua se presentaron a los 100 cm de profundidad, principalmente debajo del dosel de los árboles (Figura 3a y b). En contraste, los mayores contenidos de humedad en la sabana se presentaron a los 50 cm en las parcelas con árboles (SA) y en los espacios abiertos (SI) (Figura 3c y d). Bajo la cubierta de buffel hubo mayores contenidos de humedad a 100 cm de profundidad, similar a lo registrado en el sitio natural (Figura 3e).

Durante las temporadas de mayor precipitación, la mayor humedad superficial se presentó en las parcelas de los inter-espacios, primero en la sabana (SI) y el sitio natural (NI). Bajo el dosel de *O. tesota* en la sabana (SA) se obtuvieron contenidos de agua más bajos que debajo del dosel de la misma especie en el sitio natural (NA) (Figura 3a y c). La menor humedad en el suelo en SA, parece coincidir con la profundidad, en donde hay mayor cantidad de raíces del pasto buffel.

O. tesota es una especie con un sistema radicular doble, con una porción de su masa y de la longitud de sus raíces distribuida superficialmente y, otra a una profundidad aproximada de 100 cm, mientras

Cuadro 3. Medias ± desviación estándar de la cantidad de agua en el suelo en parcelas de vegetación natural (NA: árbol, NI: inter-espacio) y sabana de buffel (SA: árbol, SI: inter-espacio, SB: buffel) en la región.

	NA	NI	SA	SI	SB	F	p
Cantidad de agua 0-20 cm							
Invierno (mm)	10.57 ± 3.18b	11.62 ± 5.02ab	5.72 ± 2.62c	14.65 ± 3.55a	11.90 ± 4.54ab	14.08	0.0001
Primavera (mm)	6.91 ± 2.60ab	6.82 ± 3.99ab	2.26 ± 1.79c	8.94 ± 3.07a	6.36 ± 2.48b	14.45	0.0001
Verano (mm)	19.28 ± 8.17ab	19.24 ± 8.70ab	15.88 ± 7.47b	23.69 ± 7.53a	19.52 ± 7.34ab	3.22	0.0145
Otoño (mm)	11.79 ± 5.92ab	12.16 ± 6.79ab	7.32 ± 5.17	14.91 ± 6.63a	11.51 ± 5.75ab	3.52	0.0104
Cantidad de agua 0-40 cm							
Invierno (mm)	26.86 ± 5.72a	23.78 ± 10.14a	15.40 ± 5.62b	33.79 ± 8.42a	29.74 ± 8.81a	10.41	0.0001
Primavera (mm)	20.83 ± 3.99ab	19.69 ± 7.90ab	9.34 ± 3.93c	23.48 ± 5.10a	18.18 ± 3.66b	21.67	0.0001
Verano (mm)	39.99 ± 14.48ab	39.38 ± 16.45ab	33.08 ± 15.06b	46.01 ± 13.98a	41.88 ± 14.42ab	2.57	0.0409
Otoño (mm)	30.18 ± 13.60	29.59 ± 15.91a	19.52 ± 11.43a	34.51 ± 13.09a	28.38 ± 13.62a	1.96	0.1139
Cantidad de agua 0-80 cm							
Invierno (mm)	66.32 ± 11.66a	74.54 ± 13.98a	37.17 ± 9.37b	59.74 ± 11.13a	72.10 ± 21.13a	9.24	0.0001
Primavera (mm)	59.15 ± 12.19ab	64.48 ± 4.56a	27.74 ± 5.67d	47.35 ± 5.58c	52.12 ± 15.93bc	24.81	0.0001
Verano (mm)	82.97 ± 20.96ab	90.07 ± 20.42a	54.65 ± 18.58c	75.49 ± 20.25b	93.93 ± 28.67a	8.07	0.0001
Otoño (mm)	73.69 ± 22.93a	78.57 ± 24.89a	44.55 ± 22.52a	63.71 ± 18.98a	69.72 ± 27.00a	2.38	0.0641

Valores seguidos horizontalmente por letras diferentes indican que las medias son significativamente diferentes con la prueba de Tukey ($P < 0.05$).

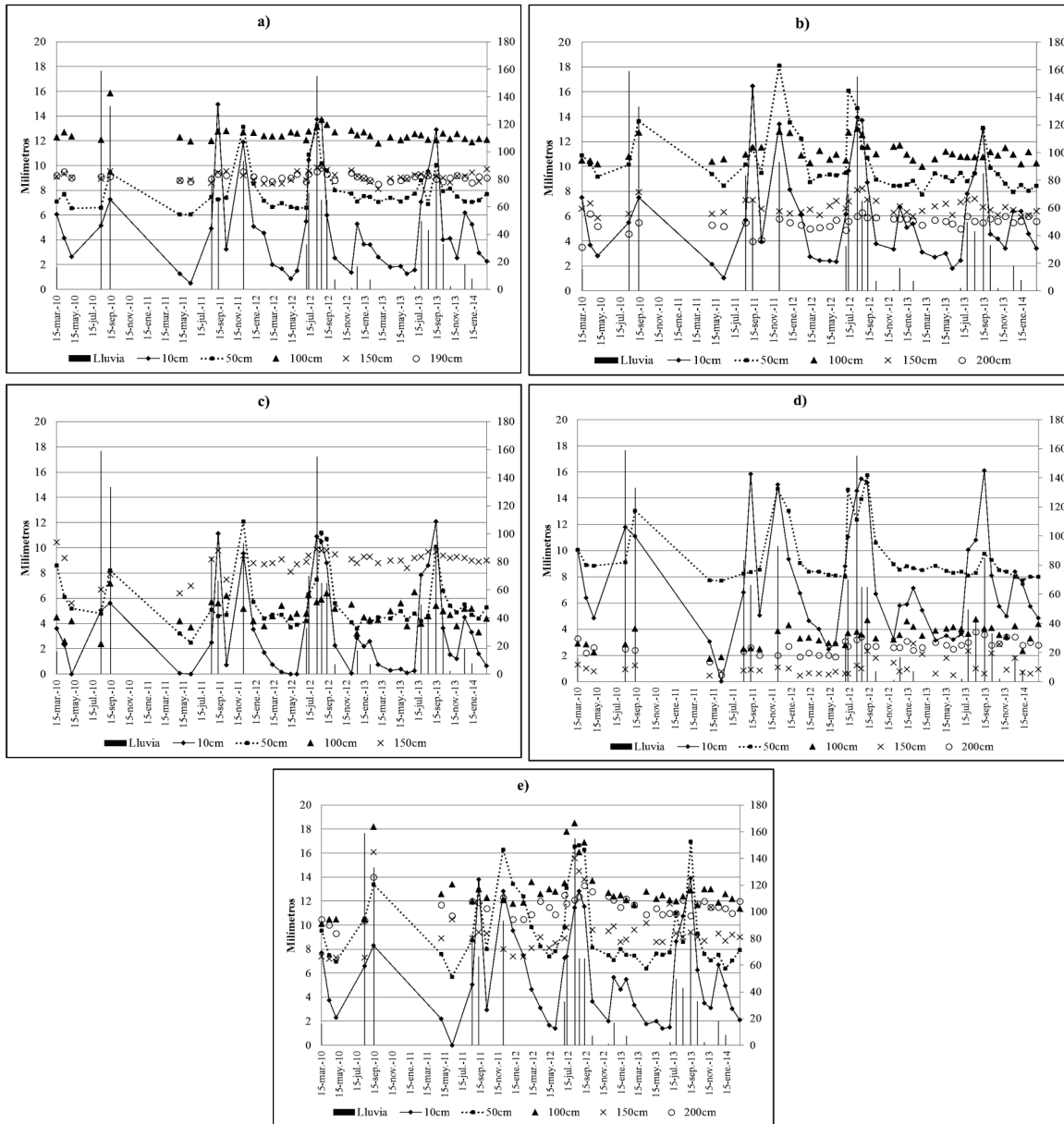


Figura 3. Humedad estacional (mm) en el perfil del suelo de 0 a 200 cm de profundidad para las parcelas de vegetación natural: a) árbol y b) inter-espacio; y en sabana: c) árbol, d) inter-espacio y e) buffel. Las columnas muestran la precipitación acumulada (mm).

que su raíz profunda y vertical puede alcanzar el manto freático (Nilsen *et al.*, 1984). Bajo el dosel de árboles en la sabana se detectaron las mayores diferencias significativas en la cantidad de agua del suelo hasta los 80 cm de profundidad. El cambio en el patrón de utilización ó disponibilidad de humedad en el suelo bajo *O. tesota* en la sabana coincide con las profundidades a las que se distribuyen las raíces de esa especie y del zacate buffel (Mnif y Chiaeb, 2009). Este solapamiento de nichos incrementa la competencia por agua disminuyendo su disponibilidad para la especie

arbórea con mayores necesidades de consumo (Kemp, 1983).

La mayor humedad volumétrica ocurrió en parcelas de buffel en la sabana, aunque no en las parcelas con *O. tesota* en el mismo sitio (Cuadro 3). Como consecuencia de los cambios en la cubierta vegetal y la disminución en la dominancia de especies arbóreas y arbustivas al transformar la vegetación natural a sabana de buffel, se observó mayor contenido de agua en el perfil profundo de las parcelas de buffel (Figura 3). El sistema radicular de buffel no parece rebasar los 100 cm

de profundidad (Mnif y Chaieb, 2009), por lo que esta especie no utiliza agua a mayor profundidad; además, sus características como especie C4 le confieren un uso más eficiente y menor de agua, lo que contribuye a una mayor acumulación en su perfil profundo (Figura 3e). Este resultado coincide con los modelados para matorrales invadidos por pastos en desiertos calientes (Wilcox *et al.*, 2012). En dichos modelos los autores asumen que el uso de agua se mantiene constante en el pasto; sin embargo, el agua que ya no es utilizada por las especies arbóreas y arbustivas que disminuyen su dominancia con la transformación a sabana, se adiciona al reservorio profundo en el suelo.

La menor cantidad de agua en los primeros 50 cm bajo el dosel de árboles (en la vegetación natural y sabana) durante los períodos considerados como secos fue notoria. Es posible que esto sea resultado de la mayor utilización de humedad por otras especies huéspedes establecidas bajo el dosel de *O. tesota*, debido al uso de agua por el mismo individuo utilizando su sistema radicular más superficial, o una combinación de ambas. *O. tesota* se caracteriza por albergar una gran diversidad de especies de plantas bajo su dosel (Suzán *et al.*, 1996) dadas las condiciones ambientales menos severas en relación con las áreas abiertas o por una mayor humedad disponible debido a la redistribución hídrica (Dawson, 1993). Un mayor uso superficial de agua en parcelas de *O. tesota* en la sabana (SA) puede ser consecuencia del aumento de especies con características de invasora creciendo bajo su dosel (Dawson *et al.*, 2012), como el caso del buffel, utilizando también la humedad somera del suelo.

Parcelas e inter-espacios funcionan como una unidad en la vegetación de las zonas áridas. Aún cuando la humedad bajo el dosel de *O. tesota* en la sabana (SA) siempre fue menor que en la vegetación natural (NA), la humedad a 150 cm permaneció sin cambios aparentes para ambos (Figura 3). Eso pudiera indicar alguna similitud en el uso del agua del suelo a esa profundidad dentro del perímetro del dosel de la parcela, en comparación con el uso por raíces laterales a esa misma profundidad en el interespacio (Walter, 1971). Así parece indicarlo la menor humedad en los inter-espacios (NI y SI) adyacentes, aún cuando el agua puede penetrar durante los pulsos de lluvia a profundidades aún mayores a 150 cm (Figura 3). Igualmente, una mayor disponibilidad de agua bajo el perfil del buffel a profundidades de 200 cm (datos no presentados aquí), indica que el agua puede infiltrar

hasta esas profundidades cuando no es utilizada.

A pesar de los cambios tan importantes en el patrón de utilización de la humedad bajo el dosel de *O. tesota* en la vegetación natural y la sabana de buffel, parece no haber signos evidentes de efectos adversos en la especie, posiblemente debido a mecanismos de compensación en el balance hídrico de los individuos, aunque estos deberán ser evaluados con mayor detalle. Sin embargo, algunos autores han reportado que en *Cercidium microphyllum* (Torr.) Rose & I.M. Johnston, una leguminosa arbórea, se presentó mayor número de ramas con daño y mortandad cuando hay individuos de buffel creciendo bajo su dosel, aun cuando no hubo diferencias significativas entre su potencial hídrico y el de individuos sin la presencia del mismo pasto (Eilts y Huxman, 2013). Aunque no son totalmente claros los mecanismos por los cuales el buffel pueda inducir una condición de estrés sobre la nodriza, es evidente que existe una modificación en la disponibilidad de humedad influenciada por la presencia del buffel (Figura 3). Este efecto se pudo apreciar al analizar el perfil de humedad del suelo de las parcelas bajo el dosel de árboles durante las épocas seca y húmeda (Figura 4), que muestran comportamientos inversos en lo que corresponde a la zona vadosa (70-110 cm) de las parcelas estudiadas. Tales diferencias parecen deberse, en parte, a la utilización del agua disponible en el inter-espacio por las raíces de los árboles vecinos. En ambos casos los patrones de humedad en la sabana y vegetación natural son contrastantes a esas mismas profundidades, esto es, la humedad disponible en la sabana (SI y SA) disminuye mientras que en la vegetación natural (NI y NA) aumenta en ese intervalo de profundidad del suelo.

Efectos de la Transformación en el Ecosistema y Degradación

Los resultados del estudio muestran que los cambios debidos a la transformación a sabana de buffel afectan la disponibilidad de agua a nivel de parcela, así como los reservorios de nitrógeno total y disponibilidad de nitrógeno inorgánico. La sostenibilidad de la ganadería intensiva basada en sembrar zacate buffel debe considerar las modificaciones en el funcionamiento de la cubierta vegetal, lo cual ha sido motivo de cuestionamiento tanto en Sonora (Castellanos *et al.*, 2002; Castellanos *et al.*, 2010) como en Australia (Dalal *et al.*, 2005a). Con el cambio a sabanas de

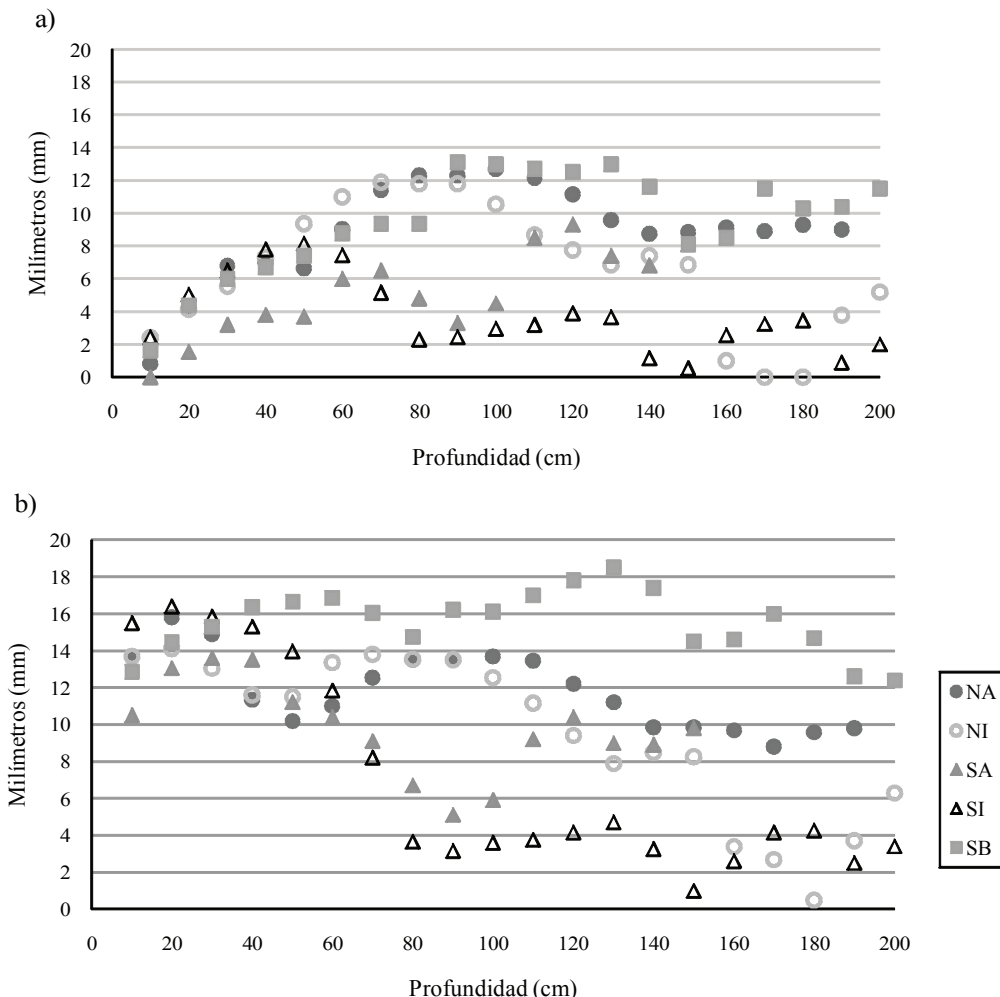


Figura 4. Perfil de humedad del suelo en la época seca (a; Mayo de 2012) y húmeda (b; Agosto de 2012), en parcelas de vegetación natural (NA: árbol, NI: inter-espacio) y sabana (SA: árbol, SI: inter-espacio y SB: buffel). Las unidades de cantidad de agua son: mm de agua para 10 cm de espesor.

buffel se elimina la mayor parte de los árboles y arbustos (Figura 1), que son componentes importantes del ecosistema natural y en los que se encontraron los mayores niveles de agua y nutrientes en el suelo (Cuadro 2 y 3). Las modificaciones documentadas en la dinámica de agua y nitrógeno en el suelo son complejas e interactúan a diferentes niveles que pueden influir en cambios en el funcionamiento del ecosistema. Por ejemplo, modificaciones de las propiedades físicas del suelo, producto de la compactación del suelo de la sabana, influyen y retroalimentan la reducción en la capacidad de retención de agua en el suelo, disminuyendo la disponibilidad de agua en el perfil del suelo en algunos tipos de parcelas.

Por otro lado los cambios en θ y capacidad de retención de humedad del suelo (capacidad de campo) en parcelas del inter-espacio en la sabana, puede

tener implicaciones importantes en el ciclo del agua (infiltración, escorrentía y acumulación en el perfil) y en la forma en que se acumulan los nutrientes del suelo (Cuadro 2 y 3). La reducción de la infiltración y la capacidad de retención de agua del suelo puede resultar en una menor resiliencia del sistema frente a la sequía en algunos ecosistemas (Falkenmark y Rockström, 2008), lo que permite dimensionar el nivel de degradación del ecosistema.

La menor disponibilidad de nitrógeno y cantidad de agua en las capas superficiales en la sabana de buffel, pudiera ir mermando a largo plazo la productividad, el establecimiento de especies y la cobertura futura de estos ecosistemas transformados. Esta reducción en la disponibilidad de recursos puede aumentar además la vulnerabilidad y el riesgo de degradación de la sabana de buffel en el mediano plazo, lo que permitiría explicar

la disminución de esta especie exótica y el incremento de espacios abiertos en las sabanas con mayor edad de establecimiento (Castellanos *et al.*, 2002) y la re-invasión de la misma sabana por especies de plantas fijadoras de nitrógeno. Este ciclo de pérdida en la disponibilidad de recursos-re-invasión puede llegar a generar una dinámica que exacerbe la degradación y aumente el riesgo de desertificación.

CONCLUSIONES

- El cambio de matorrales naturales en la Región Central de Sonora a sabanas de zacate buffel por intensificación de la ganadería, ha modificado el agua y nitrógeno del suelo espacial, disminuyendo temporalmente en las capas superficiales. Ese cambio en la cubierta vegetal, debido a la modificación de las prácticas de manejo ganadero, ha impactado los reservorios de nitrógeno y agua, así como las propiedades físicas del suelo que retroalimentan el funcionamiento del ecosistema, su hidrología y fertilidad. Los cambios en los reservorios de agua y nitrógeno a nivel de parcela fueron complejos. Al igual que otros estudios, se reportó mayor concentración de nitrógeno total en parcelas con cubierta vegetal que interespacios, en particular bajo árboles. Así, la disminución de nitrógeno en parcelas de buffel en la sabana fue menor a la esperada, considerando la pérdida del estrato arbóreo que funcionalmente constituye las islas de recursos. Sin embargo, los cambios a sabana modificaron la estacionalidad de los reservorios de nitrato en el suelo. La menor concentración de nitrato en la sabana durante las épocas secas, significa una menor ganancia neta de este recurso en el suelo.

- La transformación de la cubierta vegetal a sabana involucró cambios importantes en los reservorios del agua, así como diferencias en su comportamiento horizontal y vertical en el perfil, particularmente a profundidades entre 100 y 150 cm. Los cambios en los reservorios de agua muestran que a diferencia del matorral natural, bajo el dosel de individuos de buffel, que representan casi 50% de la cubierta vegetal de la sabana, hay acumulación de humedad. En este trabajo también se muestra que con el cambio de la vegetación a sabana, el perfil de agua del suelo en las parcelas de árboles nodriza disminuye superficialmente y en la zona vadosa (± 120 cm), una zona conocida por su importancia en la redistribución hídrica de especies

arbóreas en ecosistemas de zonas áridas. Es claro que las modificaciones a nivel parcela pueden ser compensadas a nivel del paisaje, lo que determina una interacción compleja de las variables y mecanismos que intervienen durante la transformación del paisaje y su posible degradación, lo que puede suponer un mayor riesgo de desertificación en los ecosistemas transformados a sabana de buffel de la región central de Sonora.

AGRADECIMIENTOS

Al Conacyt por su apoyo a los proyectos de investigación CB61865 e infraestructura INF2012/1-188387 (AECV), beca doctoral (HCM) y apoyos al Posgrado en Biociencias, UNISON. A Rodrigo Velázquez-Durán por el apoyo en los análisis químicos para la determinación de las formas disponibles de nitrógeno del suelo. A José Manuel Llano por el apoyo en laboratorio para el análisis de N total, a Arturo Ibarra y César Hinojo por su apoyo en trabajo de campo. A Juan Dueñas por apoyo logístico y al ingeniero Luis Sierra Maldonado por permitirnos establecer realizar los estudios y hacer uso de las instalaciones en El Churi.

LITERATURA CITADA

- Abella, S. R., L. P. Chiquoine, and D. M. Backer. 2012. Ecological characteristics of sites invaded by buffelgrass (*Pennisetum ciliare*). *Invas. Plant Sci. Manage.* 5: 443-453.
- Alpkem Corporation. 1990. RFA methodology. Total Kjeldahl nitrogen. A303-S070. Alpkem. Clackamas, Oregon, USA.
- Alpkem Corporation. 1994. TKN in soils and plant extracts. 001147. Alpkem. Clackamas, Oregon, USA.
- Angell, D. L. and M. P. McClaran. 2001. Long-term influences of livestock management and a non-native grass on grass dynamics in the Desert Grassland. *J. Arid Environ.* 49: 507-520.
- Asner, G. P., A. J. Elmore, L. P. Olander, R. E. Martin, and A. T. Harris. 2004. Grazing systems, ecosystem responses, and global change. *Annu. Rev. Environ. Resour.* 29: 261-299.
- Austin, A. T., L. Yahdjian, J. M. Stark, J. Belnap, A. Porporato, U. Norton, D. A. Ravetta, and S. M. Schaeffer. 2004. Water pulses and biogeochemical cycles in arid and semiarid ecosystems. *Oecologia* 141: 221-235.
- Baldocchi, D. D., L. Xu, and N. Kiang. 2004. How plant functional-type, weather, seasonal drought, and soil physical properties alter water and energy fluxes of an oak-grass savanna and an annual grassland. *Agric. For. Meteorol.* 123: 13-39.
- Bouwman, A. F., D. S. Lee, W. A. H. Asman, F. J. Dentener, K. W. Van Der Hoek, and J. G. J. Olivier. 1997. A global high-resolution emission inventory for ammonia. *Global Biogeochem. Cycles* 11: 561-587.

- Bravo Peña, L. C., O. S. Doode Matsumoto, A. E. Castellanos Villegas e I. Espejel Carbajal. 2010. Políticas rurales y pérdida de cobertura vegetal. Elementos para reformular instrumentos de fomento agropecuario relacionados con la apertura de praderas ganaderas. *Reg. Soc.* 22: 3-35.
- Bray, R. H. and L. T. Kurtz. 1945. Determination of total, organic and available forms of phosphorus in soil. *Soil Sci.* 59: 39-45.
- Bryant, N. A., L. F. Johnson, A. J. Brazel, R. C. Balling, C. F. Hutchinson, and L. R. Beck. 1990. Measuring the effect of overgrazing in the Sonoran Desert. *Clim. Change* 17: 243-264.
- Camou Healy, E. 1990. Sonora: una ganadería para la exportación. *Rev. El Colegio de Sonora* 2: 126-132.
- Camou Healy, E. 1998. De rancheros, poquiteros, orjejanos y criollos: los productores ganaderos de Sonora y el mercado internacional. *El Colegio de Michoacán A.C. CIAD, Zamora, Michoacán, México.*
- Canfield, R. H. 1941. Application of the line interception method in sampling range vegetation. *J. For.* 39: 388-394.
- Castellanos, A. E., G. Yanes, and D. Valdez-Zamudio. 2002. Drought - Tolerant exotic buffel - grass and desertification. pp. 99-112. *In: B. Tellman (ed.). Weeds across borders. Proceedings of a North American Conferencen, Arizona-Sonora Desert Museum. Tucson, Az, USA.*
- Castellanos, A. E., L. C. Bravo, G. W. Koch, J. M. Llano, D. López, R. Méndez, J. C. Rodríguez, J. R. Romo, T. Sisk y G. Yanes 2010. Impactos Ecológicos por el uso del terreno en el funcionamiento de ecosistemas aridos semi-aridos de Sonora. pp. 157-186. *In: F. Molina-Freaner and T. R. Van Devender (eds.). Diversidad biológica del Estado de Sonora. CONABIO-UNAM. México, D. F.*
- Celaya-Michel, H. y A. E. Castellanos-Villegas 2011. Mineralización de nitrógeno en el suelo de zonas áridas y semiáridas. *Terra Latinoamericana* 29: 343-356.
- CONAGUA (Comisión Nacional del Agua). 2005. Datos meteorológicos del municipio de la Colorada Sonora. Gerencia regional Hermosillo, Sonora. Sonora, México.
- Dalal, R. C., B. P. Harms, E. Krull, and W. J. Wang. 2005a. Total soil organic matter and its labile pools following mulga (*Acacia aneura*) clearing for pasture development and cropping 1. Total and labile carbon. *Soil Res.* 43: 13-20.
- Dalal, R. C., B. P. Harms, E. Krull, W. J. Wang, and N. J. Mathers. 2005b. Total soil organic matter and its labile pools following mulga (*Acacia aneura*) clearing for pasture development and cropping. 2. Total and labile nitrogen. *Soil Res.* 43: 179-187.
- Dawson, T. E. 1993. Hydraulic lift and water use by plants: Implications for water balance, performance and plant-plant interactions. *Oecologia* 95: 565-574.
- Dawson, W., R. P. Rohr, M. van Kleunen, and M. Fischer. 2012. Alien plant species with a wider global distribution are better able to capitalize on increased resource availability. *New Phytol.* 194: 859-867.
- Díaz, S., S. Lavorel, S. McIntyre, V. Falczuk, F. Casanoves, D. G. Milchunas, C. Skarpe, G. Rusch, M. Sternberg, I. Noy-Meir, J. Landsberg, W. Shang, H. Clark, and B. D. Campbell. 2007. Plant trait responses to grazing - a global synthesis. *Global Change Biol.* 13: 313-341.
- Díaz, S. and M. Cabido. 1997. Plant functional types and ecosystem function in relation to global change. *J. Vegetat. Sci.* 8: 463-474.
- Dregne, H. E. 1983. Desertification of arid lands. Harwood Academic. New York, NY, USA.
- Ehrenfeld, J. G., B. Ravit, and K. Elgersma. 2005. Feedback in the plant-soil system. *Annu. Rev. Environ. Resour.* 30: 75-115.
- Eilts, J. A. and T. E. Huxman. 2013. Invasion by an exotic, perennial grass alters responses of a native woody species in an arid system. *J. Arid Environ.* 88: 206-212.
- Ellert, B. H. and J. R. Bettany. 1995. Calculation of organic matter and nutrients stored in soils under contrasting management regimes. *Can. J. Soil Sci.* 75: 529-538.
- Ewing, S. A., R. J. Southard, J. L. Macalady, A. S. Hartshorn, and M. J. Johnson. 2007. Soil microbial fingerprints, carbon and nitrogen in a Mojave Desert creosote-bush ecosystem. *Soil Sci. Soc. Am. J.* 71: 469-475.
- Falkenmark, M. and J. Rockström. 2008. Building resilience to drought in desertification-prone savannas in Sub-Saharan Africa: The water perspective. *Nat. Resour. Forum* 32: 93-102.
- Ferrante, D., G. E. Oliva, and R. J. Fernández. 2014 Soil water dynamics, root systems, and plant responses in a semiarid grassland of Southern Patagonia. *J. Arid Environ.* 104: 52-58.
- Gallardo, A. and W. H. Schlesinger. 1992. Carbon and nitrogen limitations of soil microbial biomass in desert ecosystems. *Biogeochemistry* 18: 1-17.
- García-Moya, E. and C. M. McKell. 1970. Contribution of shrubs to the nitrogen economy of a desert-wash plant community. *Ecology* 51: 81-88.
- Geesing, D., P. Felker, and R. L. Bingham. 2000. Influence of mesquite (*Prosopis glandulosa*) on soil nitrogen and carbon development: Implications for global carbon sequestration. *J. Arid Environ.* 46: 157-180.
- Hughes, R. F., S. R. Archer, G. P. Asner, C. A. Wessman, C. McMurtry, J. I. M. Nelson, and R. J. Ansley. 2006. Changes in aboveground primary production and carbon and nitrogen pools accompanying woody plant encroachment in a temperate savanna. *Global Change Biol.* 12: 1733-1747.
- Ibarra-Flores, F. A., M. H. Martín-Rivera y F. Ramírez-Moreno. 2004. El subsoleo como práctica de rehabilitación de praderas de zacate buffel en condición regular en la región central de Sonora, México. *Téc. Pec. Méx.* 42: 1-16.
- INEGI (Instituto Nacional de Estadística Geografía e Informática). 1988. Carta de tipos de vegetación. Atlas nacional del medio físico. Secretaría de Programación y Presupuesto. México, D.F.
- INEGI (Instituto Nacional de Estadística Geografía e Informática). 1995. Estadísticas del Medio Ambiente. México. 1994. INEGI. México, D. F.
- Jones, S. B., J. M. Wraith, and D. Or. 2002. Time domain reflectometry measurement principles and applications. *Hydrol. Process.* 16: 141-153.
- Kemp, P. R. 1983. Phenological patterns of Chihuahuan Desert plants in relation to the timing of water availability. *J. Ecol.* 71: 427-436.
- Kieft, T. L., C. S. White, S. R. Loftin, R. Aguilar, J. A. Craig, and D. A. Skaar. 1998. Temporal dynamics in soil carbon and nitrogen resources at a grassland-shrubland ecotone. *Ecology* 79: 671-683.
- Loik, M. E., D. D. Breshears, W. K. Lauenroth, and J. Belnap. 2004. A multi-scale perspective of water pulses in dryland ecosystems: Climatology and ecohydrology of the western USA. *Oecologia* 141: 269-281.

- Lull, H. W. 1959. Soil compaction on forest and range lands. Forest Service, US Department of Agriculture. Washington, DC, USA.
- McAuliffe, J. R. 1984. Sahuaro-nurse tree associations in the Sonoran Desert: Competitive effects of sahuaros. *Oecologia* 64: 319-321.
- MEA (Millennium Ecosystem Assessment). 2005. Ecosystems and human well-being: Desertification synthesis. World Resources Institute, Washington, DC, USA.
- Mnif, L. and M. Chaieb. 2009. Root growth and morphology of four provenances of a perennial grass (*Cenchrus ciliaris* L.) in rhizotron chamber. *Acta Bot. Gallica* 156: 273-282.
- Morales-Romero, D., H. Godínez-Álvarez, J. Campo-Alves, and F. Molina-Freaner. 2012. Effects of land conversion on the regeneration of *Pachycereus pecten-aboriginum* and its consequences on the population dynamics in northwestern Mexico. *J. Arid Environ.* 77: 123-129.
- Nilsen, E. T., M. R. Sharifi, and P. W. Rundel. 1984. Comparative water relations of phreatophytes in the Sonoran Desert of California. *Ecology* 65: 767-778.
- Noy-Meir, I. 1973. Desert ecosystems: environment and producers. *Annu. Rev. Ecol. Syst.* 4: 25-51.
- Packer, P. E. 1953. Effects of trampling disturbance on watershed condition, runoff, and erosion. *J. For.* 51: 28-31.
- PATROCIPES (Patronato del centro de Investigaciones Pecuarías del Estado de Sonora, A.C.) 1995. Guía Práctica para el establecimiento, manejo y utilización del zacate Buffel. Gob. Edo. Sonora - UGRS - SAGAR. Hermosillo, Sonora, México.
- Perroni-Ventura, Y., C. Montaña, and F. García-Oliva. 2010. Carbon-nitrogen interactions in fertility island soil from a tropical semi-arid ecosystem. *Funct. Ecol.* 24: 233-242.
- Peters, D. P. C. and K. M. Havstad. 2006. Nonlinear dynamics in arid and semi-arid systems: Interactions among drivers and processes across scales. *J. Arid Environ.* 65: 196-206.
- Rauzi, F. and C. L. Hanson. 1966. Water intake and runoff as affected by intensity of grazing. *J. Range Manage.* 19: 351-356.
- Reynolds, J. F., R. A. Virginia, P. R. Kemp, A. G. de Soyza, and D. C. Tremmel. 1999. Impact of drought on desert shrubs: Effects of seasonality and degree of resource island development. *Ecol. Monogr.* 69: 69-106.
- Richards, L. A. 1948. Porous plate apparatus for measuring moisture retention and transmission by soil. *Soil Sci.* 66: 105-110.
- Richards, L. A. and G. Ogata. 1961. Psychrometric measurements of soil samples equilibrated on pressure membranes. *Soil Sci. Soc. Am. J.* 25: 456-459.
- Robertson, G. P., D. C. Coleman, C. S. Bledsoe, and P. Sollins. 1999. Standard soil methods for long-term ecological research. Oxford University Press. New York, NY, USA.
- SAS Institute. 2000. SAS statistical software. Versión 10. SAS Institute. Cary, NC, USA.
- Saucedo-Monarque, E., E. García-Moya, A. E. Castellanos y J. L. Flores-Flores. 1997. La riqueza, una variable de respuesta de la vegetación a la introducción del zacate buffel. *Agrociencia* 31: 83-90.
- Schlesinger, W. H., J. A. Raikes, A. E. Hartley, and A. F. Cross. 1996. On the spatial pattern of soil nutrients in desert ecosystems. *Ecology* 77: 364-374.
- Scott, R. L., E. P. Hamerlynck, G. D. Jenerette, M. S. Moran, and G. A. Barron Gafford. 2010. Carbon dioxide exchange in a semidesert grassland through drought induced vegetation change. *J. Geophys. Res.* 115: 1-12.
- StatSoft. 2000. Statistica ver. 6.0. for Windows. Computer program manual. Tulsa, OK, USA.
- Stubbs, M. M. and D. A. Pyke. 2005. Available nitrogen: A time-based study of manipulated resource islands. *Plant Soil* 270: 123-133.
- Suzán, H., G. P. Nabhan, and D. T. Patten. 1996. The importance of *Olneya tesota* as a nurse plant in the Sonoran Desert. *J. Veget. Sci.* 7: 635-644.
- Topp, G. C., J. L. Davis, and A. P. Annan. 1980. Electromagnetic determination of soil water content: Measurements in coaxial transmission lines. *Water Resour. Res.* 16: 574-582.
- UNCCD (United Nations Convention to Combat Desertification). 1994. United Nations Convention to Combat Desertification in countries experiencing serious drought and/or desertification, particularly in Africa. A/AC.241/27, Paris.
- Valiente-Banuet, A. and E. Ezcurra. 1991. Shade as a cause of the association between the cactus *Neobuxbaumia tetetzo* and the nurse plant *Mimosa luisana* in the Tehuacán Valley, Mexico. *J. Ecol.* 79: 961-971.
- Vitousek, P. M., H. A. Mooney, J. Lubchenco, and J. M. Melillo. 1997. Human domination of earth's ecosystems. *Science* 277: 494-499.
- Walkley, A. and I. A. Black. 1934. An examination of the Degtjareff method for determining soil organic matter, and a proposed modification of the chromic acid titration method. *Soil Sci.* 37: 29-38.
- Walter, H. 1971. Natural savannas as transition to the arid zone. pp 238-265. In: J. H. Burnett (ed.). *Ecology of tropical and subtropical vegetation*. Oliver and Boyd. Edinburgh.
- Wang, L., P. D'Odorico, S. Manzoni, A. Porporato, and S. Macko. 2009. Soil carbon and nitrogen dynamics in southern African savannas: The effect of vegetation-induced patch-scale heterogeneities and large scale rainfall gradients. *Climatic Change* 94: 63-76.
- Whitford, W. G. 2002. *Ecology of desert systems*. Academic Press. Salt Lake City, UT, USA.
- Wilcox, B. P. and T. L. Thurow. 2006. Emerging issues in rangeland ecohydrology: Vegetation change and the water cycle. *Rangeland Ecol. Manage.* 59: 220-224.
- Wilcox, B. P., L. Turnbull, M. H. Young, C. J. Williams, S. Ravi, M. S. Seyfried, D. R. Bowling, R. L. Scott, M. J. Germino, T. G. Caldwell, and J. Wainwright. 2012. Invasion of shrublands by exotic grasses: Ecohydrological consequences in cold versus warm deserts. *Ecohydrology* 5: 160-173.
- Williams, D. G. and Z. Baruch. 2000. African grass invasion in the Americas: Ecosystem consequences and the role of ecophysiology. *Biol. Invas.* 2: 123-140.
- Yamulki, S., S. C. Jarvis, and P. Owen. 1998. Nitrous oxide emissions from excreta applied in a simulated grazing pattern. *Soil Biol. Biochem.* 30: 491-500.